

DEPARTEMENT DES HAUTS DE SEINE



VILLE DE MEUDON

P.L.U.

PLAN LOCAL D'URBANISME

DOCUMENT GRAPHIQUE N°5-3-2 SECTEUR DE PLAN MASSE UPM 2: BELLEVUE










Vu et annexé au projet de délibération du conseil municipal du 13 avril 2010,,

**Le Maire de Meudon,
Vice Président du Conseil Général des Hauts-de-Seine,**

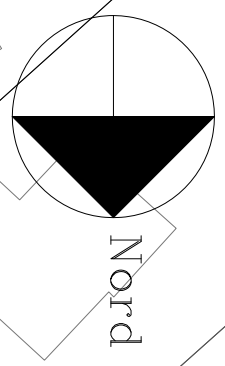
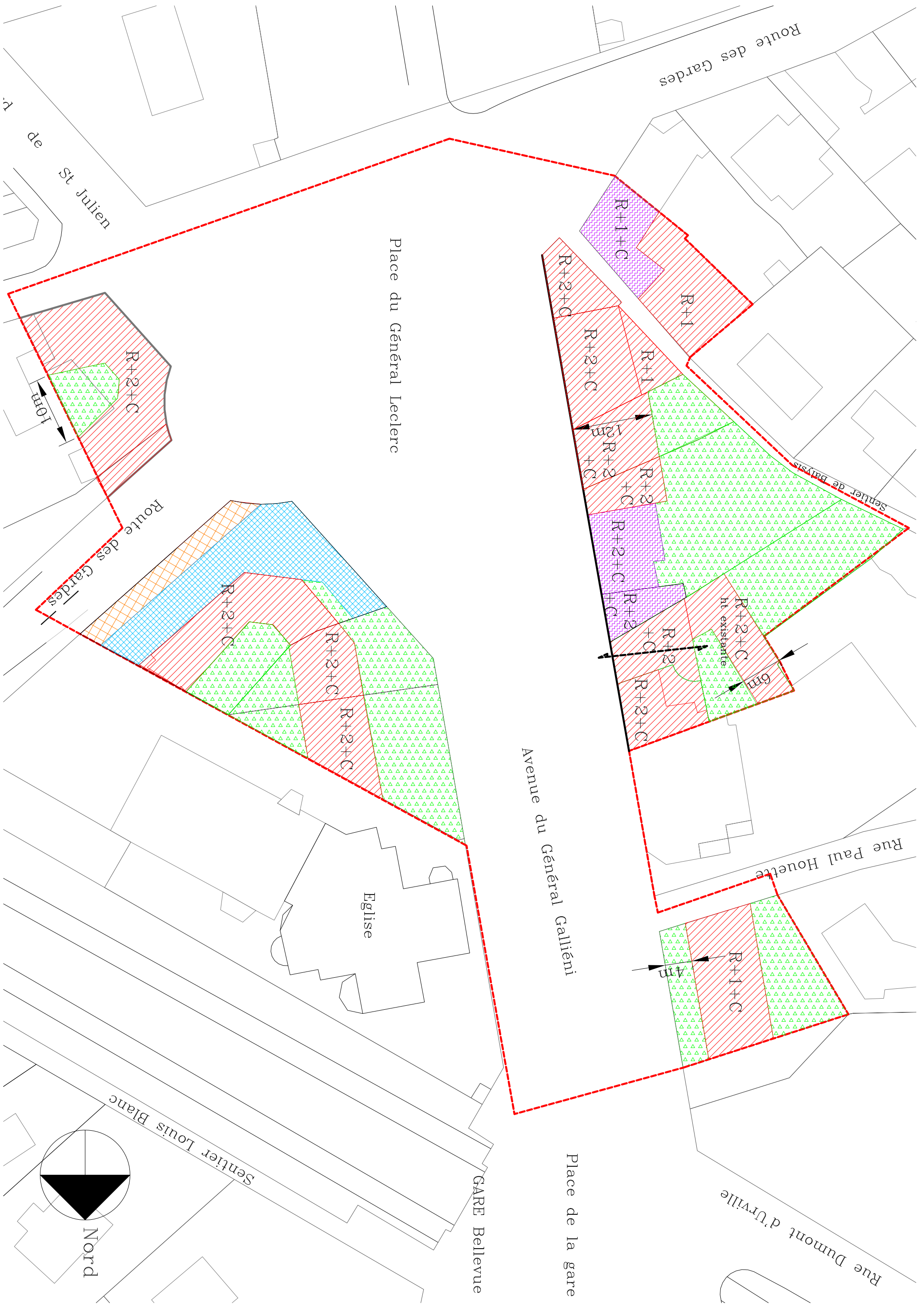
Hervé MARSEILLE

Nouvelle numérotation par la modification n°4 du PLU approuvée le 17 décembre 2015

LEGENDE

	Périmètre du plan masse
	Zone constructible : emprise et gabarits des batiments à implanter
	Façades commerciales en RDC comprenant les accès aux immeubles.
	Zone non constructible traitée en espace minéral en cohérence avec le traitement de la voirie existante ou projetée
	Zone non constructible traitée en espace vert selon les dispositions de l'article UPM2-13
	Percée visuelle à maintenir
	emplacement réservé pour voirie au bénéfice du département
	Immeuble identifié au titre de l'article L 123-1-7° du Code de l'Urbanisme
	Implantation à l'alignement obligatoire

SECTEUR DE PLAN MASSE UPM2 BELLEVUE



Echelle 1/500ème